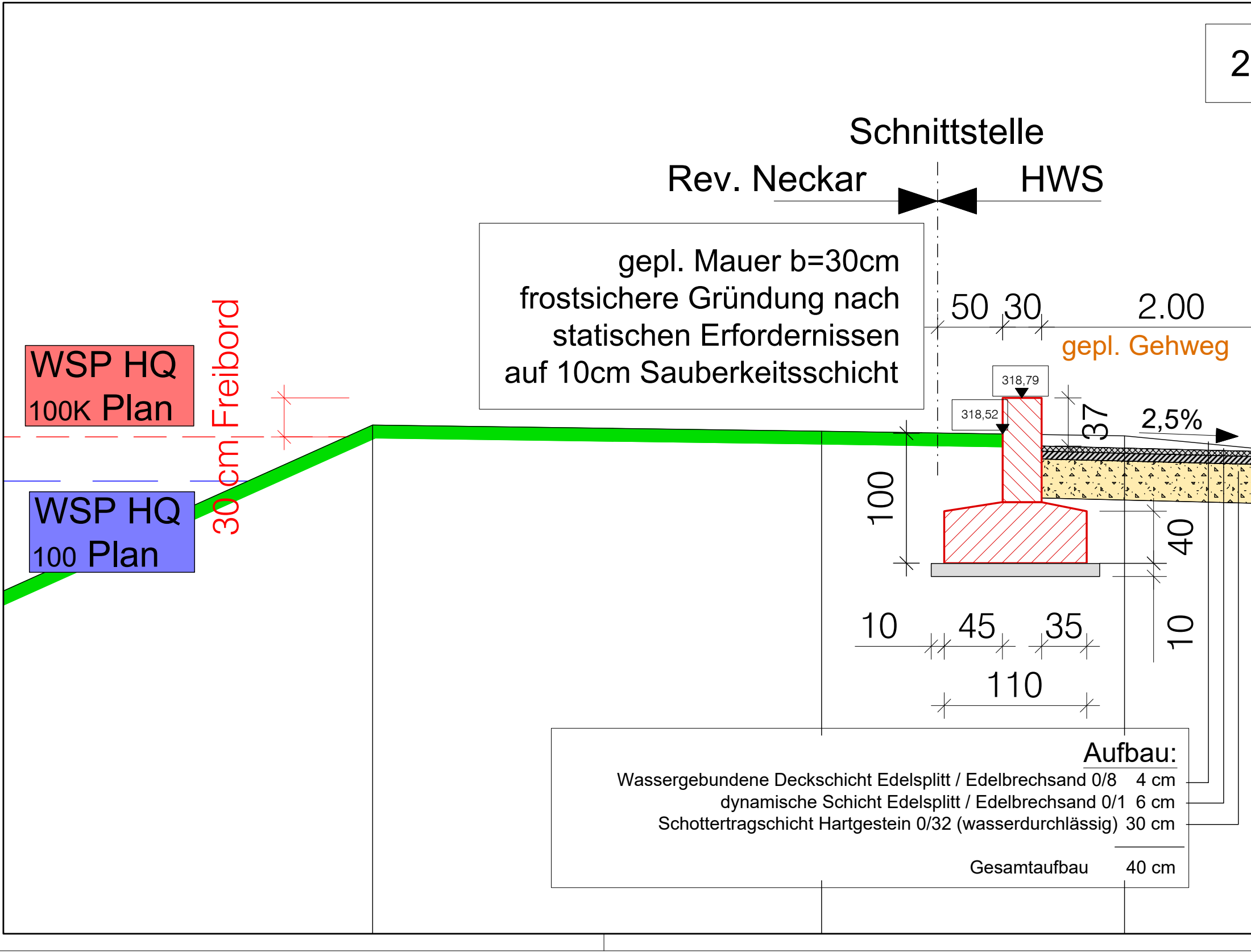
2
Schnittstelle
Rev. Neckar
HWS
50
30
2.00
gepl. Gehweg
318,79
318,52
37
2,5%
WSP HQ 100K Plan
WSP HQ 100 Plan
30 cm Freibord
100
40
10
10
45
35
110

gepl. Mauer b=30cm
frostsichere Gründung nach
statischen Erfordernissen
auf 10cm Sauberkeitsschicht

Aufbau:

Wassergebundene Deckschicht Edelsplitt / Edelbrechsand 0/8	4 cm
dynamische Schicht Edelsplitt / Edelbrechsand 0/1	6 cm
Schottertragschicht Hartgestein 0/32 (wasserdurchlässig)	30 cm
Gesamtaufbau	40 cm

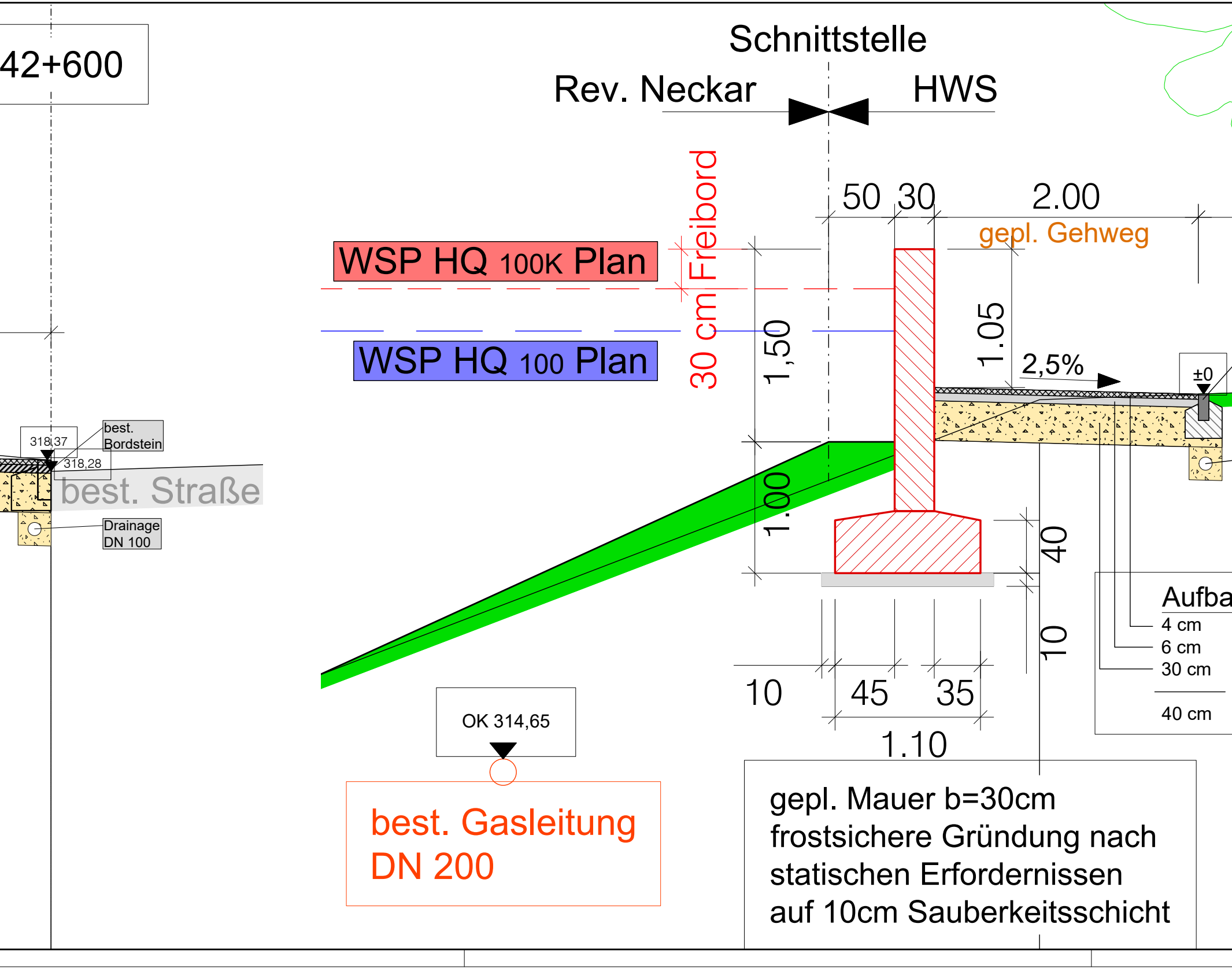
42+600
Schnittstelle
Rev. Neckar
HWS
50
30
2.00
gepl. Gehweg
WSP HQ 100K Plan
WSP HQ 100 Plan
30 cm Freibord
1,50
1.00
1.05
2,5%
±0
318,37
318,28
best. Bordstein
best. Straße
Drainage DN 100
40
10
10
45
35
1.10
Aufba
4 cm
6 cm
30 cm
40 cm
OK 314,65
best. Gasleitung DN 200

gepl. Mauer b=30cm
frostsichere Gründung nach
statischen Erfordernissen
auf 10cm Sauberkeitsschicht

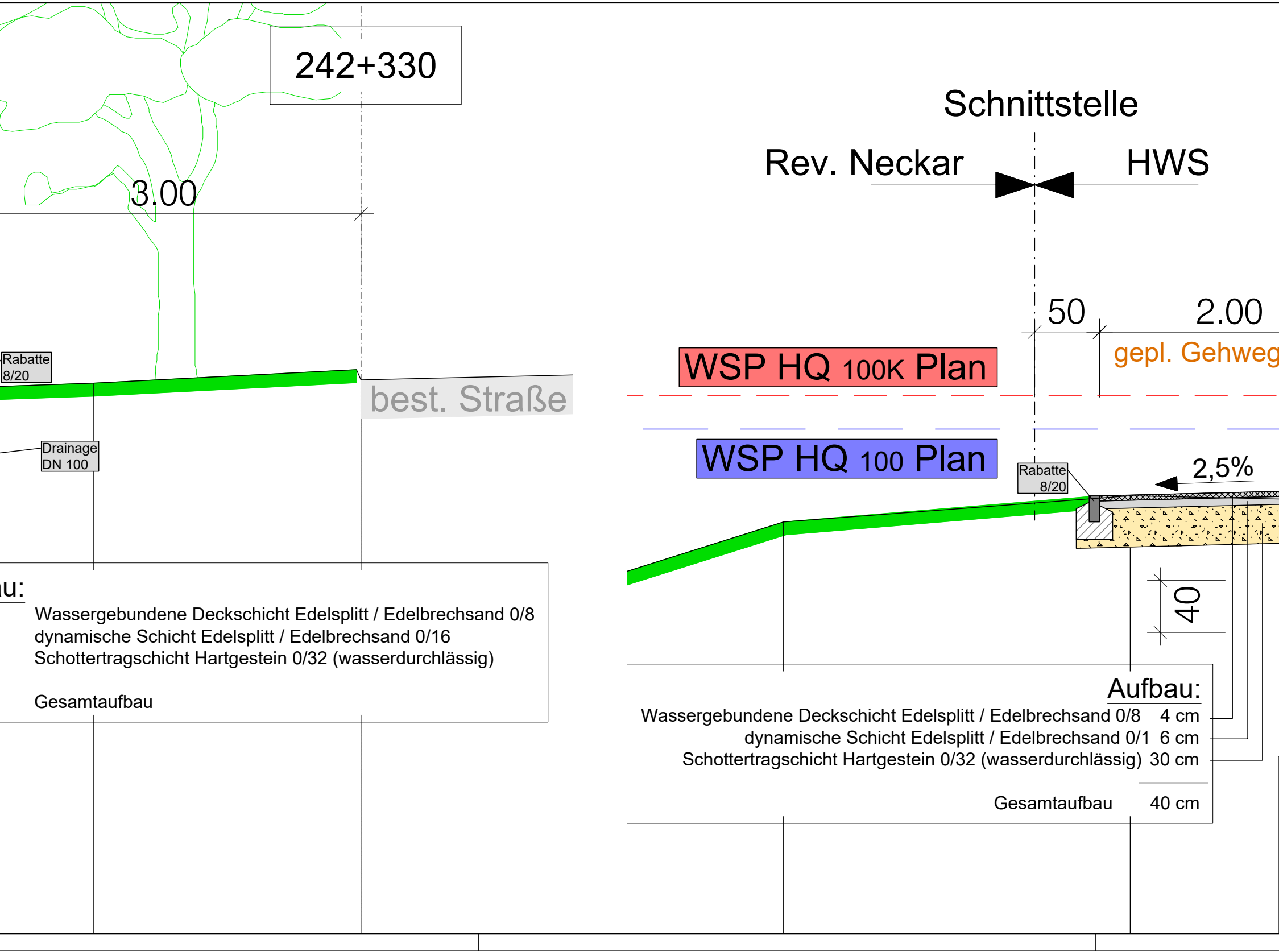
242+330
3.00
Rabatte 8/20
Drainage DN 100
best. Straße
Schnittstelle
Rev. Neckar
HWS
50
2.00
gepl. Gehweg
WSP HQ 100K Plan
WSP HQ 100 Plan
Rabatte 8/20
2,5%
40

u:

Wassergebundene Deckschicht Edelsplitt / Edelbrechsand 0/8
dynamische Schicht Edelsplitt / Edelbrechsand 0/16
Schottertragschicht Hartgestein 0/32 (wasserdurchlässig)

Gesamtaufbau

Aufbau:

Wassergebundene Deckschicht Edelsplitt / Edelbrechsand 0/8	4 cm
dynamische Schicht Edelsplitt / Edelbrechsand 0/1	6 cm
Schottertragschicht Hartgestein 0/32 (wasserdurchlässig)	30 cm
Gesamtaufbau	40 cm

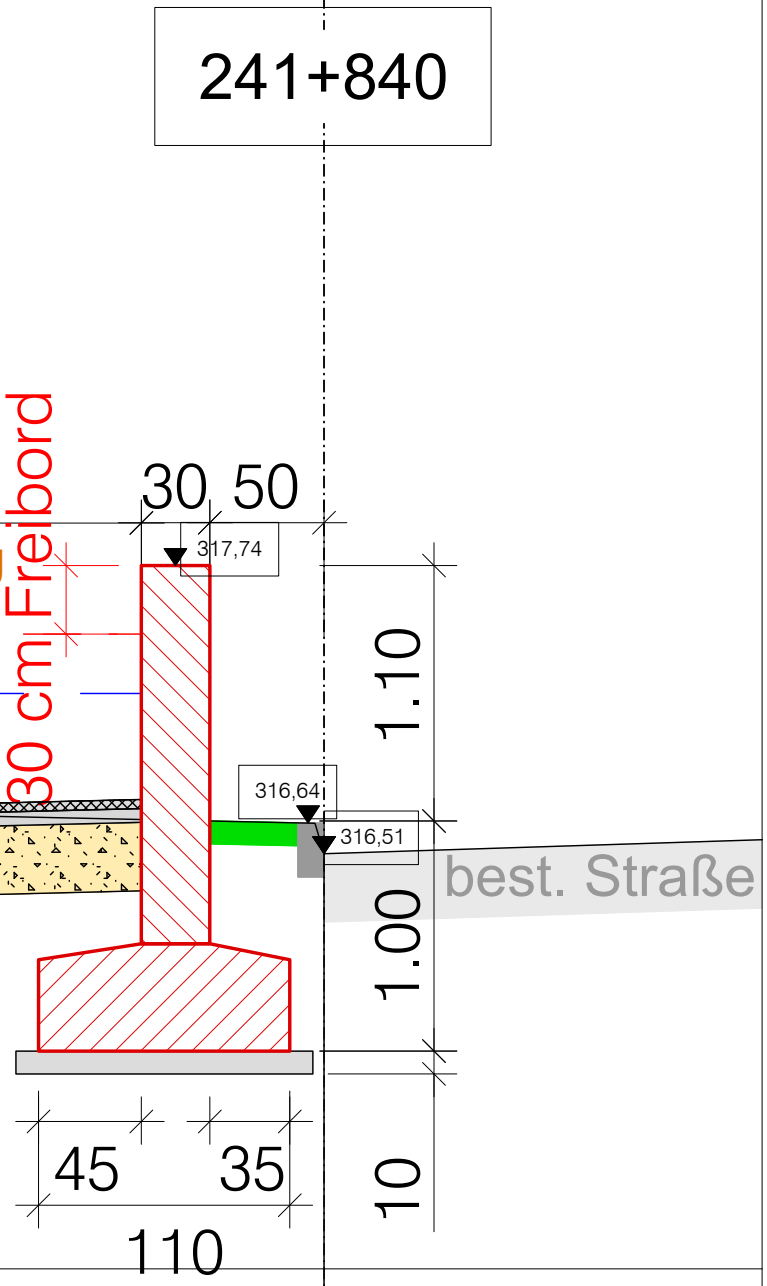
241+840
30 cm Freibord
30
50
317,74
316,64
316,51
best. Straße
1.10
1.00
10
45
35
110

gepl. Mauer b=30cm
frostsichere Gründung nach statischen Erfordernissen auf 10cm Sauberkeitsschicht

Bismarckstraße

Stand: 23.08.2021

Ingenieurbüro für Bauwesen
Herbert Germey GmbH
Neckarsulmer Str. 15 72072 Tübingen
Tel.: 07071/9104-6 Fax.:07071/9104-80 e-mail: planung@germey.de

	Datum	**Name**
gezeichnet	05.12.2019	AW
geprüft	01.09.2019	Ca
freigegeben	01.09.2019	Ka

Abt. Umwelt, Landesbetrieb Gewässer
Baden - Württemberg
Regierungspräsidium Tübingen

	Datum	Name
bearbeitet	Datum	Name

Nr.	Art der Änderung	Datum	Name

Lagesystem:	GK ☒	UTM ☐	Stand Kataster:	08 / 2014
Höhensystem:	NN ☐	NHN ☒	Bestandsvermessung:	04 / 2017

Entwurfsplanung

Straße: Bismarckstraße
Nächster Ort: Tübingen
PSP- Element: –

Unterlage 14.2
Blatt-Nr. -

Regelquerschnitt

Maßstab: 1:25

Hochwasserschutz Neckaraue

Bismarck- und Gartenstraße
Tübingen

Aufgestellt:
Regierungspräsidium Tübingen
Abt. Umwelt
Ref. 53.2 Gewässer I. Ordnung

Tübingen, den

Aufgestellt:
Regierungspräsidium Tübingen
Abt. Umwelt
Ref. 53.2 Gewässer I. Ordnung

Tübingen, den

Geobasisdaten © Landesamt für Geoinformation und Landentwicklung Baden-Württemberg, www.lgl-bw.de, Az.: 2851.9- 1/19